

La dimension internationale

Le monde carte politique



CARTE n° 64
LE MONDE éléments de géographie politique
N° DE PRODUIT : 400 9270

Une carte muette pour créer vos propres cartes thématiques



CARTE n° 48
LE MONDE : CARTE MUETTE
N° DE PRODUIT : 400 9916

ADRESSE DE LIVRAISON

NOM ET ADRESSE:

DATE:
N° DE COMMANDE:
À L'ATTENTION DE:

PROVINCE:
CODE POSTAL:
TÉL.: TÉLÉC.:

DATE LIVRAISON REQUISE:
SIGNATURE:

ADRESSE DE FACTURATION

NOM ET ADRESSE:
PROVINCE:
CODE POSTAL:
TÉL.: TÉLÉC.:

«P» CARTE ACCEPTÉE MASTER CARD OU VISA EXP. No. _____

TITRES DES CARTES amérix ^{MD}	N° B&B	PRIX	QUANTITÉ	PRIX TOTAL
n° 30 Le Canada d'aujourd'hui: éléments de géographie politique	400 8397	129 \$		
n° 34 La Voie maritime: le fleuve Saint-Laurent et les Grands Lacs	400 8439	129 \$		
n° 37 Le Québec (carte muette)	400 8462	129 \$		
n° 38 Le Canada (carte muette)	400 8470	129 \$		
n° 39 L'Amérique du Nord et l'Amérique centrale (carte muette)	400 8488	129 \$		
n° 46 Le Québec et le Labrador: éléments de géographie physique	401 0484	129 \$		
n° 48 Le monde (carte muette)	400 9916	129 \$		
n° 50 Le Canada: éléments de géographie physique	401 0609	129 \$		
n° 51 L'Amérique du Nord et l'Amérique centrale: éléments de géographie politique	401 0641	129 \$		
n° 61 Le Québec et ses régions: éléments de géographie politique	400 3885	129 \$		
n° 64 Le monde: éléments de géographie politique	400 9270	129 \$		
DVD 1: Les Amérindiens, les découvertes et la présence française en Amérique	400 8041	399,00 \$		
DVD 2: L'évolution politique et territoriale du Canada de 1763 à 1927	400 8058	349,00 \$		
Chariot porteur pour cartes: jusqu'à 12 cartes.	400 8538	85,50 \$		
Rapporteur amérix ^{MD} : peut être photocopié sur acétate.	400 9296	5,00 \$		
Marqueurs à encre soluble « Crayola » 8 couleurs	131 4038	4,58 \$		
2 bandes de vinyles de 96,5 cm munies de 2 crochets curseurs	400 8975	25 \$		
2 bandes de vinyles de 127 cm munies de 2 crochets curseurs	400 8959	25 \$		

SOUS-TOTAL	
TPS	
TOTAL	

B Brault & Bouthillier
700, av. Beaumont, Montréal (QC) H3N 1V5
Tél. : 514 273-9186 / 800 361-0378
Fax : 514 273-8627 / 866 273-8627
Courriel : ventes@bb.ca
www.braultbouthillier.com

AX0CGFpub 17.10.11

NOS CARTES PÉDAGOGIQUES ET VOS PROGRAMMES

GÉOGRAPHIE

LE QUÉBEC ET LE CANADA

Éléments de géographie physique et humaine

1^{re} 3^e
et
secondaire




CARTE n° 46
LE QUÉBEC ET LE LABRADOR
éléments de géographie physique
N° DE PRODUIT : 400 0484



CARTE n° 50
LE CANADA
éléments de géographie physique
N° DE PRODUIT : 400 0609

La géographie du Québec dans le contexte canadien

B/B amérix
Cartes pédagogiques
www.ebbp.ca



GÉOGRAPHIE

LE QUÉBEC ET LE CANADA: l'espace, les ressources et l'activité économique.

Éléments de géographie physique et humaine

Des outils pédagogiques pour le cours de géographie générale en secondaire 1 et de la géographie du Québec et du Canada en 3^e secondaire.


— COURS RÉGULIERS OU ENSEIGNEMENT AUX ADULTES —

Dimensions des cartes: 122 cm x 94 cm (48 po x 37 po)

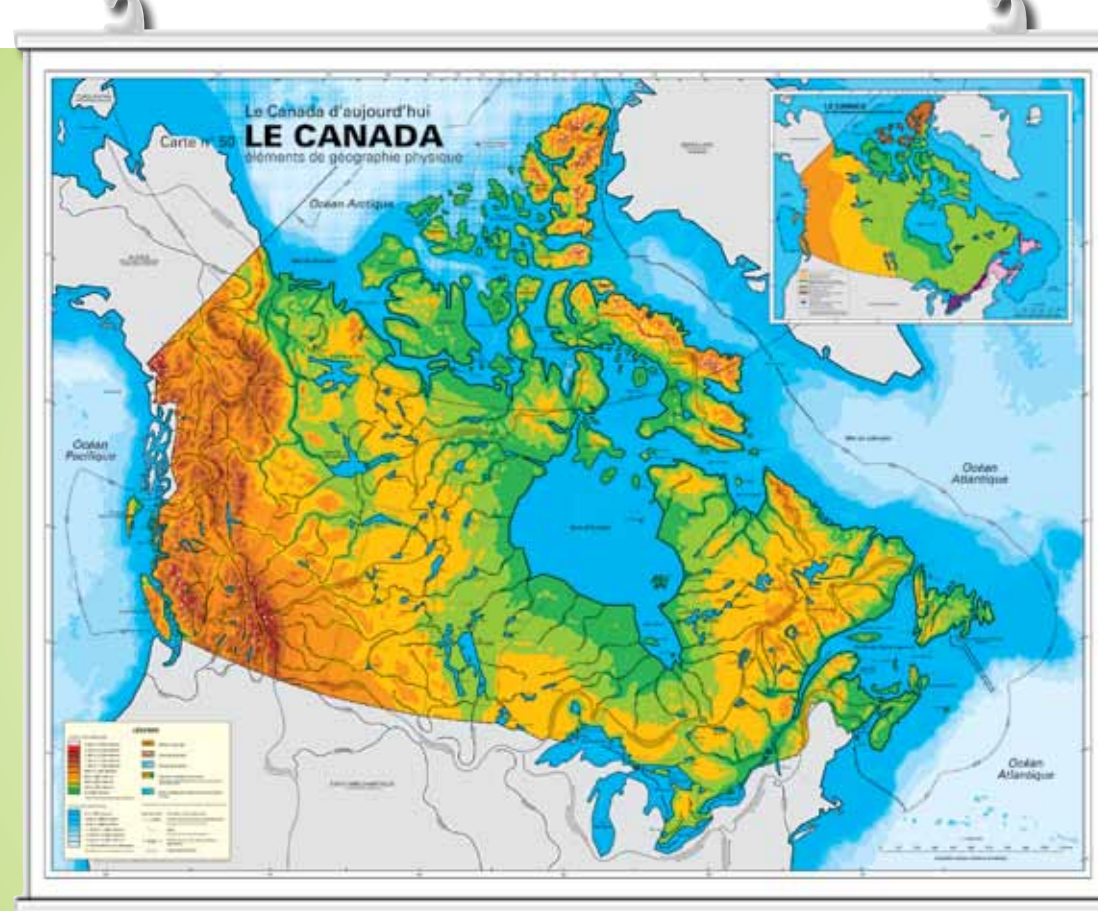
- 1 Chariot-porteur: pour une douzaine de cartes, 2 montées sur bandes de vinyle 3 avec crochets curseurs: facile à accrocher, facile à utiliser, facile à transporter.
4 Cartes lavables: on peut écrire dessus avec un feutre à encre hydrosoluble. Plastifiées des deux côtés. Surface antireflet.



CARTE n° 30
LE CANADA D'AUJOURD'HUI*
éléments de géographie politique
N° DE PRODUIT: 400 8397



CARTE n° 34
LA VOIE MARITIME: LE FLEUVE SAINT-LAURENT
ET LES GRANDS LACS
N° DE PRODUIT: 400 8439



CARTE n° 50
LE CANADA*
éléments de géographie physique
N° DE PRODUIT: 401 8355



CARTE n° 38
LE CANADA: CARTE MUETTE*
Pour créer vos propres cartes thématiques.
N° DE PRODUIT: 400 8470



CARTE n° 28
LE QUÉBEC: CARTE MUETTE*
Pour créer vos propres cartes thématiques.
N° DE PRODUIT: 400 8462



CARTE n° 46
LE QUÉBEC ET LE LABRADOR
éléments de géographie physique
N° DE PRODUIT: 401 0484



CARTE n° 61
LE QUÉBEC ET SES RÉGIONS
éléments de géographie politique
N° DE PRODUIT: 400 3885



CARTE n° 30
L'AMÉRIQUE DU NORD ET L'AMÉRIQUE CENTRAL: CARTE MUETTE*
Pour créer vos propres cartes thématiques.
N° DE PRODUIT: 400 8488



CARTE n° 30
L'AMÉRIQUE DU NORD ET L'AMÉRIQUE CENTRAL*
éléments de géographie politique
N° DE PRODUIT: 401 0641

*Titres également disponible en anglais

Les fonds de carte

Les contours, les tracés: simples, stylisés juste assez. Pour aller à l'essentiel et faciliter la lecture sans intimider.

Les légendes: concises, claires et complètes

De consultation facile, elles révèlent, au premier coup d'œil, la richesse de cartes si simples en apparence.

La zone économique exclusive

Le « territoire » du Canada s'agrandit de plus de 5 000 000 km².

Les profondeurs de la mer

Elles sont représentées par différentes teintes de bleu; plus la teinte est pâle, plus la profondeur est grande. L'essentiel de la bathymétrie en couleur.

Le relief

Les éléments essentiels, nommés, situés; les contours des élévations tracés en couleurs vives et attrayantes. L'essentiel de l'orographie tout en couleur.

Les fleuves, les rivières, les lacs, les océans

Les éléments essentiels du réseau hydrographique; les mers, les océans qui jouxtent ou qui entourent le territoire.

Les territoires environnants

Tous les territoires apparaissant sur la carte sont nommés, et les frontières indiquées.

Voir, comprendre, et créer avec les cartes **amérix**^{MD} !

www.ebbp.ca

B/B ÉDITIONS
BRAULT & BOUTILLIER

Canada L'ensemble des titres admissibles de notre production bénéficie du soutien financier du FLC — Fonds du Livre du Canada.