

DVD 1 : Les Amérindiens, les découvertes et la présence française en Amérique

CONTIENT 8 CARTES PÉDAGOGIQUES

- n° 03 Les peuples du Nord-Est
- n° 04 Des Vikings à Champlain
- n° 08 Le régime seigneurial
- n° 10 Les explorations sous Talon et Frontenac
- n° 12 Le tournant de 1713
- n° 13 Les explorations vers l'Ouest
- n° 14 Le système de défense français en 1756
- n° 17 La civilisation française au Canada de 1608 à 1763



DVD 2 : L'évolution politique et territoriale du Canada de 1763 à 1927

CONTIENT 7 CARTES PÉDAGOGIQUES

- n° 18 Le traité de Paris et la Proclamation royale: 1763
- n° 19 L'Acte de Québec de 1774
- n° 21 Le traité de Paris de 1783
- n° 22 L'immigration des Loyalistes
- n° 24 Les insurrections de 1837-1838
- n° 28 La confédération de 1897 à 1927
- n° 29 Les premiers chemins de fer



Utilisable avec
**tableau
électronique
et
projecteur**

ADRESSE DE LIVRAISON

NOM ET ADRESSE:	
DATE:	
N° DE COMMANDE:	
À L'ATTENTION DE:	
PROVINCE:	DATE LIVRAISON REQUISE:
CODE POSTAL:	SIGNATURE:
TÉL.:	TÉLÉC.:

ADRESSE DE FACTURATION

NOM ET ADRESSE:	
DATE:	
N° DE COMMANDE:	
À L'ATTENTION DE:	
PROVINCE:	DATE LIVRAISON REQUISE:
CODE POSTAL:	SIGNATURE:
TÉL.:	TÉLÉC.:

«P» CARTE ACCEPTÉE MASTER CARD OU VISA EXP. No. _____

TITRES DES CARTES amérix^{MD}

	N° B&B	PRIX	QUANTITÉ	PRIX TOTAL
n° 5 Les itinéraires de Jacques-Cartier: 1534 et 1535-1536	400 8140	129 \$		
n° 23 L'Acte constitutionnel de 1791	400 8322	129 \$		
n° 25 L'Acte d'Union de 1840	400 8348	129 \$		
n° 26 La Confédération à ses débuts: 1867-1873	400 8355	129 \$		
n° 27 La Confédération de 1874 à 1896	400 8363	129 \$		
n° 28 La Confédération de 1897 à 1927	400 8371	129 \$		
n° 29 La naissance et le développement du chemin de fer au Canada: 1836-1923	400 8389	129 \$		
n° 30 Le Canada d'aujourd'hui: éléments de géographie politique	400 8397	129 \$		
n° 45 L'expansion du commerce des fourrures dans l'Ouest du Canada de 1730 à 1857	400 9882	129 \$		
n° 61 Le Québec et ses régions: éléments de géographie politique	400 3885	129 \$		
DVD 1: Les Amérindiens, les découvertes et la présence française en Amérique	400 8041	399,00 \$		
DVD 2: L'évolution politique et territoriale du Canada de 1763 à 1927	400 8058	349,00 \$		
Chariot porteur pour cartes: jusqu'à 12 cartes.	400 8538	85,50 \$		
Rapporteur amérix ^{MD} : peut être photocopié sur acétate.	400 9296	5,00 \$		
Marqueurs à encre soluble « Crayola » 8 couleurs	131 4038	4,58 \$		

SOUS-TOTAL	
TPS	
TOTAL	

B Brault & Bouthillier
700, av. Beaumont, Montréal (QC) H3M 1V5
Tél. : 514 273-9186 / 800 361-0378
Fax : 514 273-8627 / 866 273-8627
Courriel : ventes@bb.ca
www.braultbouthillier.com

AXQCHPub 17.10.11

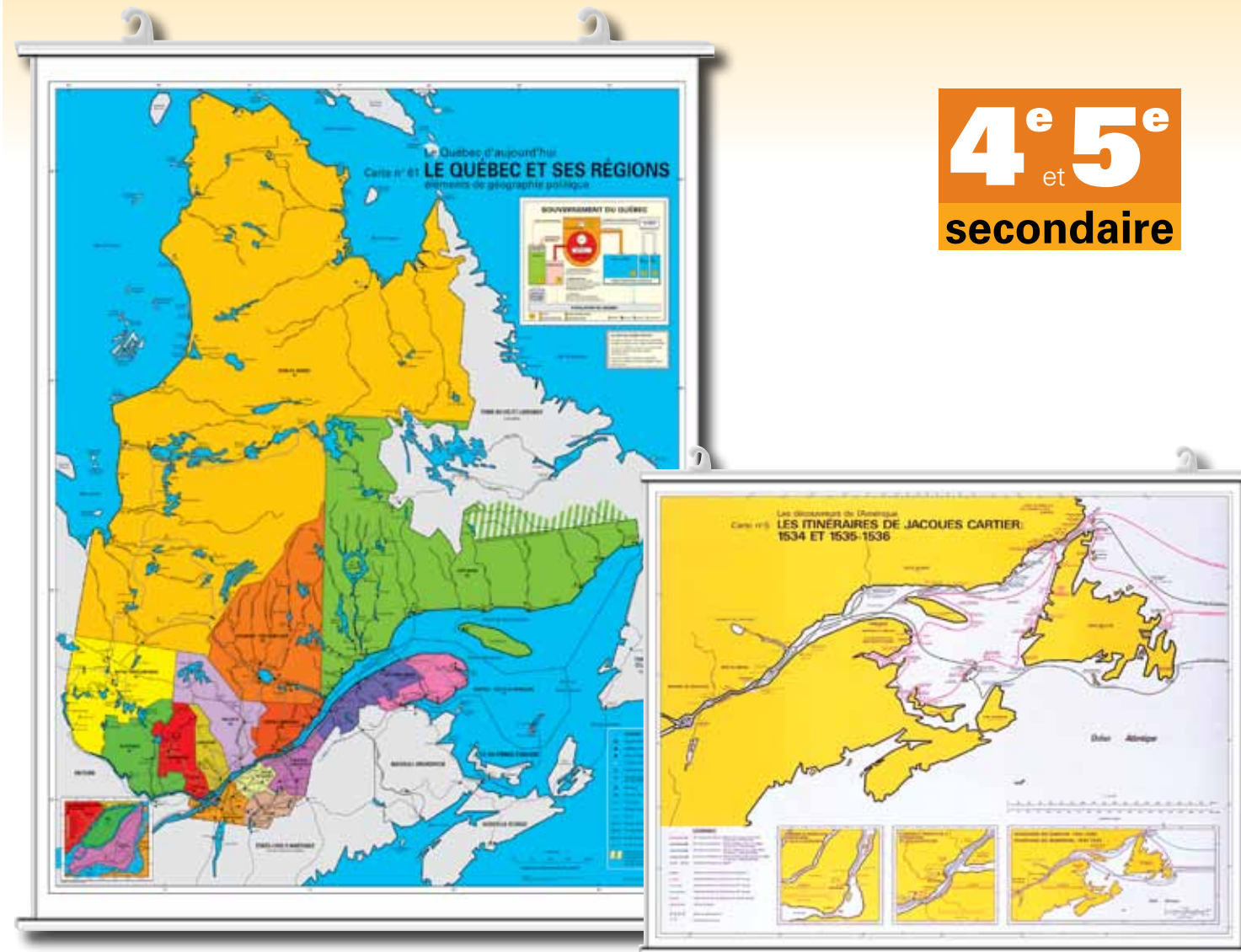
NOS CARTES PÉDAGOGIQUES ET VOS PROGRAMMES

HISTOIRE

HISTOIRE DU QUÉBEC ET DU CANADA

Des origines nos jours

4^e et 5^e
secondaire




CARTE n° 61
LE QUÉBEC ET SES RÉGIONS
éléments de géographie politique
N° DE PRODUIT: 400 3885

CARTE n° 5
Les découvreurs de l'Amérique
LES ITINÉRAIRES DE JACQUES-CARTIER: 1534 et 1535-1536
N° DE PRODUIT: 400 8140

Une vue d'ensemble du passé québécois et canadien

B/B amérix
Cartes pédagogiques
www.ebbp.ca



HISTOIRE

HISTOIRE DU QUÉBEC ET DU CANADA

Des origines à nos jours

Des outils pédagogiques pour le cours d'histoire du Québec et du Canada en 4^e et 5^e secondaire.
Rien de mieux pour visualiser et interpréter objectivement les réalités historiques.

— COURS RÉGULIERS OU ENSEIGNEMENT AUX ADULTES —

Dimensions des cartes: 122 cm x 94 cm (48 po x 37 po)

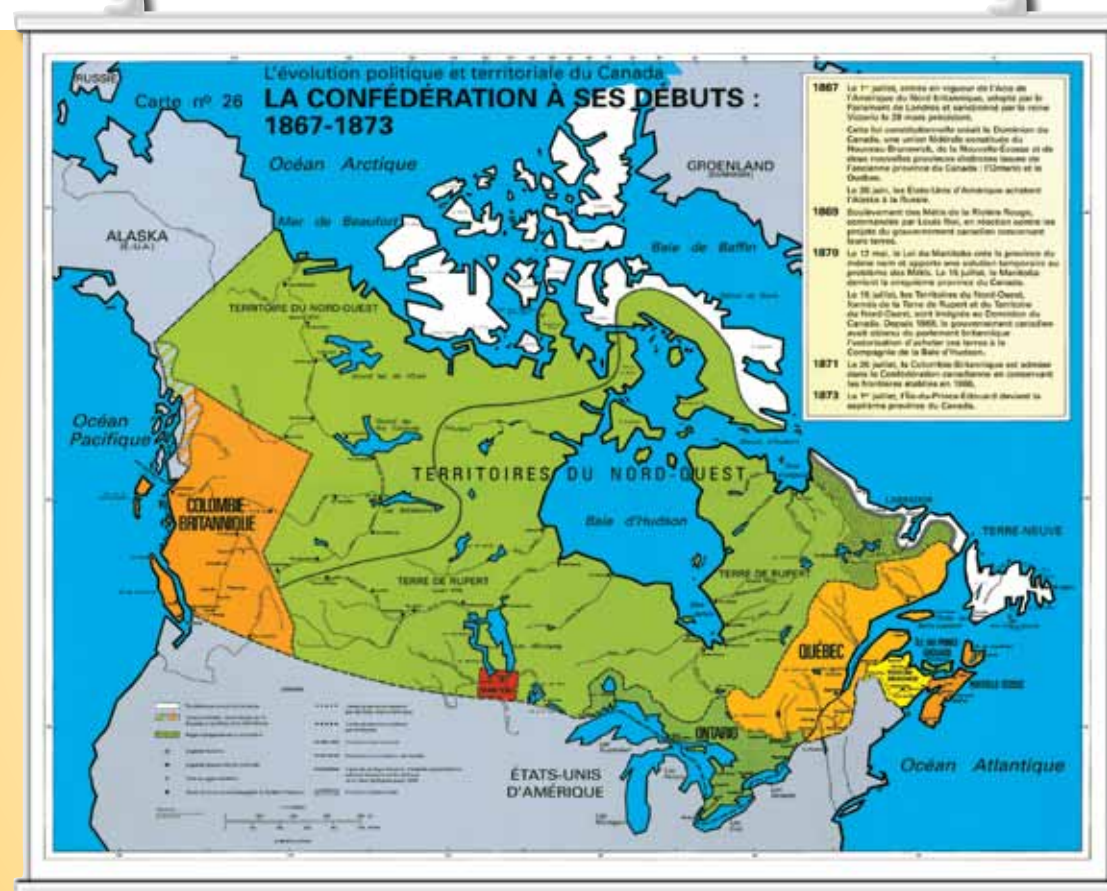
- 1 Chariot-porteur: pour une douzaine de cartes, 2 montées sur bandes de vinyle 3 avec crochets curseurs: facile à accrocher, facile à utiliser, facile à transporter.
- 4 Cartes lavables: on peut écrire dessus avec un feutre à encre hydrosoluble. Plastifiées des deux côtés. Surface antireflet.



CARTE n° 23
L'évolution politique du Canada
L'ACTE CONSTITUTIONNEL DE 1791 *
N° DE PRODUIT: 400 8322



CARTE n° 25
L'évolution politique du Canada
L'ACTE D'UNION DE 1840 *
N° DE PRODUIT: 400 8348



CARTE n° 26
L'évolution politique et territoriale du Canada
LA CONFÉDÉRATION À SES DÉBUTS: 1867-1873 *
N° DE PRODUIT: 400 8355



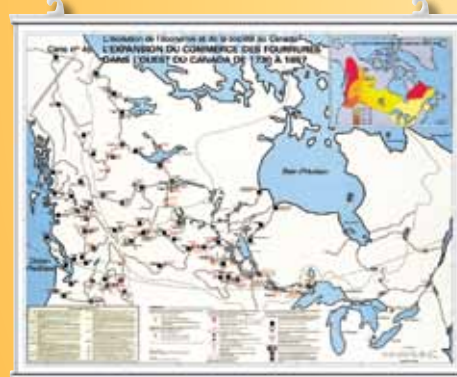
CARTE n° 27
L'évolution politique du Canada
LA CONFÉDÉRATION DE 1874 À 1896 *
N° DE PRODUIT: 400 8363



CARTE n° 28
L'évolution politique du Canada
LA CONFÉDÉRATION DE 1897 À 1927 *
N° DE PRODUIT: 400 8371



CARTE n° 29
LA NAISSANCE ET LE DÉVELOPPEMENT
DU CHEMIN DE FER AU CANADA: 1836-1923 *
N° DE PRODUIT: 400 8389



CARTE n° 45
L'EXPANSION DU COMMERCE DES FOURRURES
DANS L'OUEST DU CANADA DE 1730 À 1857 *
N° DE PRODUIT: 400 9882



CARTE n° 30
LE CANADA D'AUJOURD'HUI *
éléments de géographie politique
N° DE PRODUIT: 400 8397



CARTE n° 61
LE QUÉBEC ET SES RÉGIONS *
éléments de géographie politique
N° DE PRODUIT: 400 3885

Les fonds de carte

Les contours, les tracés: simples, stylisés juste assez. Pour aller à l'essentiel et faciliter la lecture sans intimider.

Les légendes: concises, claires et complètes

De consultation facile, elles révèlent, au premier coup d'œil, la richesse de cartes si simples en apparence.

La toponymie

Les capitales, les villes et les villages; les provinces et les pays. Les toponymes en usage à chacune des époques historiques.

Les cartouches

Ils créent un lien entre les différentes cartes de la série *L'évolution politique et territoriale du Canada*. Du premier titre, n°23 *L'Acte constitutionnel de 1791*, jusqu'au dernier, n°30 *Le Canada d'aujourd'hui* et sa zone économique exclusive (ZÉE).

Les organigrammes: simples, clairs et parlants

L'organisation politique d'aujourd'hui: le législatif, l'exécutif, l'administratif, le judiciaire.

Les fleuves, les rivières, les lacs, les océans

Les éléments essentiels du réseau hydrographique; les mers, les océans qui jouxtent ou qui entourent le territoire.

Les territoires environnants

Tous les territoires apparaissant sur la carte sont nommés, et les frontières indiquées.

* Titres également disponible en anglais

Voir, comprendre, et créer avec les cartes **amérix**^{MD} !

www.ebbp.ca
B/B ÉDITIONS
BRAULT & BOUTILLIER

Canada L'ensemble des titres admissibles de notre production bénéficie du soutien financier du FLC — Fonds du Livre du Canada.