

DES OUTILS INDISPENSABLES EN SALLE DE CLASSE

Bon de commande

ADRESSE DE LIVRAISON

NOM ET ADRESSE:

PROVINCE:

CODE POSTAL:

TÉL.: TÉLÉC.:

DATE:

N° DE COMMANDE:

À L'ATTENTION DE:

DATE LIVRAISON REQUISE:

SIGNATURE:

ADRESSE DE FACTURATION

NOM ET ADRESSE:

PROVINCE:

CODE POSTAL:

TÉL.: TÉLÉC.:

«P» CARTE ACCEPTÉE MASTER CARD OU VISA EXP. No. _____

TITRES DES CARTES amérix^{MD}

n°	TITRE	N° B&B	PRIX	QUANTITÉ	PRIX TOTAL
n° 23	L'acte Constitutionnel de 1791	400 8322	129 \$		
n° 25	L'acte d'Union de 1840	400 8348	129 \$		
n° 26	La Confédération à ses débuts: 1867-1873	400 8355	129 \$		
n° 30	Le Canada d'aujourd'hui: éléments de géographie politique	400 8397	129 \$		
n° 37	Le Québec (carte muette)	400 8462	129 \$		
n° 38	Le Canada (carte muette)	400 8470	129 \$		
n° 39	L'Amérique du Nord et l'Amérique centrale (carte muette)	400 8488	129 \$		
n° 48	Le Monde (carte muette)	400 9916	129 \$		
n° 51	L'Amérique du Nord et l'Amérique centrale: éléments de géographie politique	401 0641	129 \$		
n° 61	Le Québec et ses régions: éléments de géographie politique	400 3885	129 \$		
n° 64	Le monde: éléments de géographie politique	400 9270	129 \$		

LES CARTES PÉDAGOGIQUES amérix^{MD} EN DVD

DVD 1: Les Amérindiens, les découvertes et la présence française en Amérique	400 8041	399,00 \$		
DVD 2: L'évolution politique et territoriale du Canada de 1763 à 1927	400 8058	349,00 \$		

LES ACCESSOIRES amérix^{MD}

Chariot porteur pour cartes: jusqu'à 12 cartes.	400 8538	85,50 \$		
Rapporteur amérix ^{MD} : peut être photocopié sur acétate.	400 9296	5,00 \$		
Marqueurs à encre soluble « Crayola » 8 couleurs *	131 4038	4,58 \$		
2 bandes de vinyles de 96,5 cm munies de 2 crochets curseurs	400 8975	25 \$		
2 bandes de vinyles de 127 cm munies de 2 crochets curseurs	400 8959	25 \$		

* Nous recommandons fortement l'usager de la marque Crayola. Certains marqueurs peuvent abîmer vos cartes.

SOUS-TOTAL

TPS

TOTAL

B B Brault & Bouthillier

700, av. Beaumont, Montréal (QC) H3N 1V5
Tél. : 514 273-9186 / 800 361-0378
Fax : 514 273-8627 / 866 273-8627
Courriel : ventes@bb.ca
www.braultbouthillier.com

www.ebbp.ca

B B ÉDITIONS
BRAULT & BOUTHILLIER

Canada L'ensemble des titres admissibles de notre production bénéficie du soutien financier du FLC — Fonds du Livre du Canada.

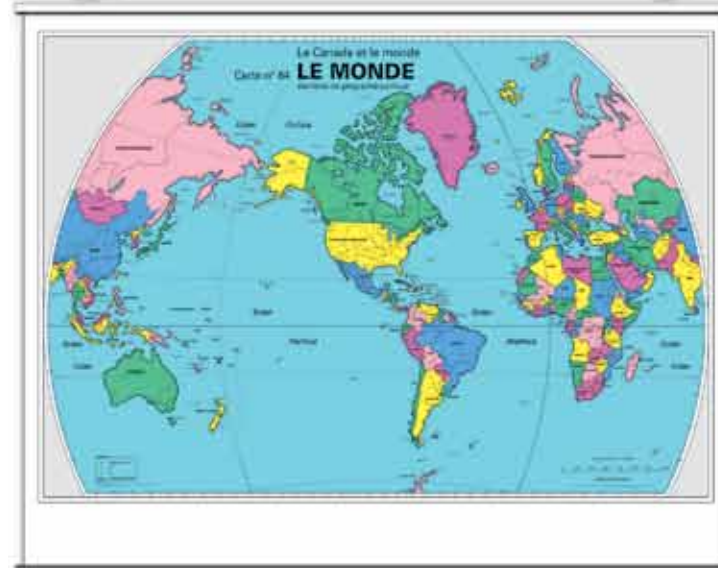
AXQCUSF4pub 10.11.11

Cartes pédagogiques
amérix

B B amérix
Cartes murales pédagogiques



CARTE n° 30 LE CANADA D'AUJOURD'HUI
ÉLÉMENTS DE GÉOGRAPHIE POLITIQUE
N° de produit : 400 8397



CARTE n° 64 LE MONDE
ÉLÉMENTS DE GÉOGRAPHIE POLITIQUE
N° de produit : 400 9270

En lien avec le Programme
de formation de l'école
québécoise

Domaine
de l'univers social
2^e et 3^e cycle du primaire

Un outil rêvé pour une
approche pédagogique différenciée



CARTE n° 61 LE QUÉBEC ET SES RÉGIONS
ÉLÉMENTS DE GÉOGRAPHIE POLITIQUE
N° de produit : 400 3885

Commandez ces outils indispensables dès aujourd'hui!
chez Brault & Bouthillier distributeur exclusif.

Les cartes pédagogiques amérix

Un outil de choix pour travailler la géographie, l'histoire et l'éducation à la citoyenneté au programme en univers social au 2^e et au 3^e cycle du primaire.



CARTE n° 51 L'AMÉRIQUE DU NORD ET L'AMÉRIQUE CENTRALE
ÉLÉMENTS DE GÉOGRAPHIE POLITIQUE
N° de produit : 401 0641



CARTE n° 39 L'AMÉRIQUE DU NORD ET L'AMÉRIQUE CENTRALE - CARTE MUETTE
Pour créer vos propres cartes thématiques
N° de produit : 400 8488



L'ÉVOLUTION POLITIQUE ET TERRITORIALE DU CANADA
CARTE n° 23 L'ACTE CONSTITUTIONNEL DE 1791
N° de produit : 400 8322



L'ÉVOLUTION POLITIQUE ET TERRITORIALE DU CANADA
CARTE n° 25 L'ACTE D'UNION DE 1840
N° de produit : 400 8348



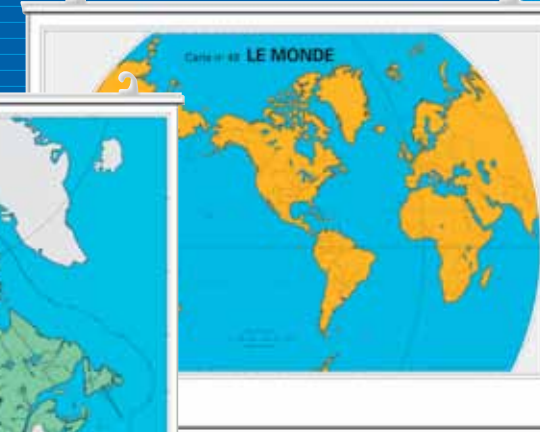
L'ÉVOLUTION POLITIQUE ET TERRITORIALE DU CANADA
CARTE n° 26 LA CONFÉDÉRATION À SES DÉBUTS : 1867-1873
N° de produit : 400 8355



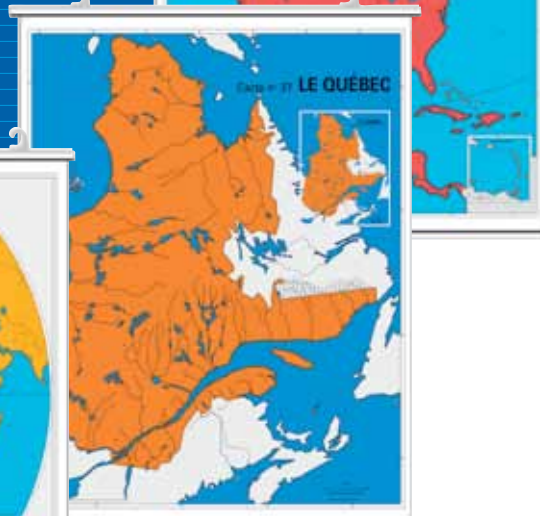
CARTE n° 64 LE MONDE
ÉLÉMENTS DE GÉOGRAPHIE POLITIQUE
N° de produit : 400 9270



CARTE n° 38 LE CANADA - CARTE MUETTE
Pour créer vos propres cartes thématiques
N° de produit : 400 8470



CARTE n° 48 LE MONDE - CARTE MUETTE
Pour créer vos propres cartes thématiques
N° de produit : 400 9916



CARTE n° 37 LE QUÉBEC - CARTE MUETTE
Pour créer vos propres cartes thématiques
N° de produit : 400 8462

Les cartes

Dimensions : 94 cm x 122 cm / 37 po x 48 po

Montage : Sur bandes de vinyle à glissière, munies de crochets curseurs : facile à accrocher, facile à transporter.

Utilisations : Accrochées au mur, accrochées l'une à l'autre, posées sur une table ou sur le sol, usage individuel ou travail d'équipe : dans tous les cas, une grande souplesse d'utilisation.

Durables : Plastifiées des deux côtés, lavables à l'eau. On peut écrire dessus / Feutre à encre Hydrosoluble.

Sans reflet : Revêtement plastifié mat au recto.

Le contenu

Les fonds de cartes

Les contours, les tracés : simples, stylisés juste assez. Pour aller à l'essentiel et faciliter la lecture sans intimider.

Les fleuves, les rivières, les lacs, les océans

Les éléments essentiels du réseau hydrographique ; les mers, les océans qui jouxtent ou entourent le territoire.

Les territoires environnants

Tous les territoires apparaissant sur la carte sont nommés, et les frontières indiquées.

Les organigrammes : simples, clairs et parlants

L'organisation politique d'aujourd'hui : le législatif, l'exécutif, l'administratif et le judiciaire.

Les légendes : concises, claires et complètes

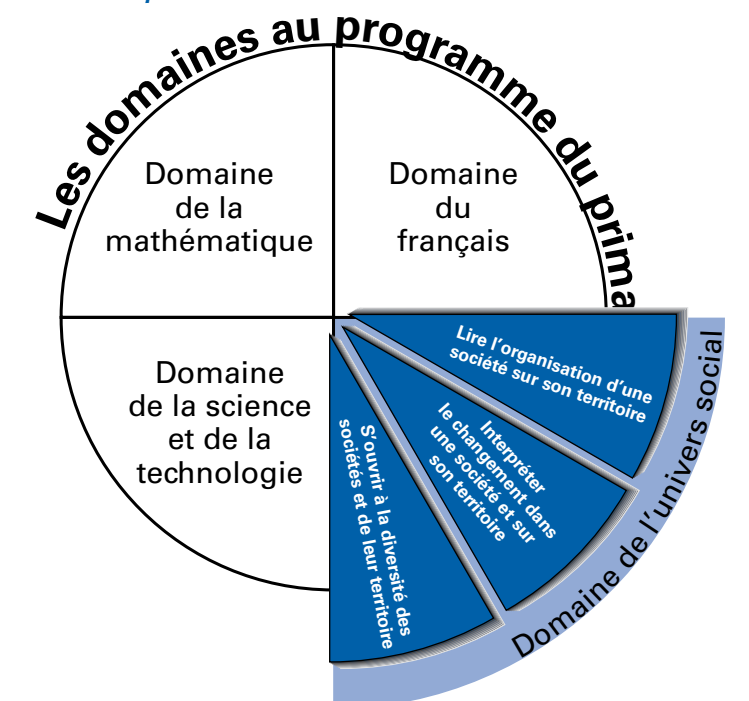
De consultation facile, elles révèlent, au premier coup d'œil, la richesse des cartes si simples en apparence.

La toponymie

Les capitales, les villes et les villages ; les provinces et les pays. Les toponymes en usage à chacune des époques historiques.

Cet ensemble de cartes pédagogiques permet de travailler les trois compétences du domaine de l'univers social.

Un outil rêvé pour une approche pédagogique différenciée.



Les cartes amérix sont aussi disponibles en anglais.